


**Министерство образования СК**  
Отдел образования администрации Кировского  
муниципального района Ставропольского края

муниципальное общеобразовательное учреждение  
«Средняя общеобразовательная школа № 10» села Орловки

Согласовано  
Начальник отдела образования  
Администрации Кировского  
муниципального района  
Ставропольского края

 И.А. Тришенкова  
« 29 » 01 2013 г.

Утверждено  
Директор МБОУ СОШ  
№ 10 с. Орловки

 Г.В. Вержбицкая  
« 29 » 01 2013 г.

**ПАСПОРТ  
АВТОБУСНОГО МАРШРУТА № 10  
с. ОРЛОВКА- х. ПЕГУШИН**

Составлен по состоянию на 29.01.2013 года

## ПАСПОРТ МАРШРУТА

### Схема маршрута с указанием линейных и дорожных сооружений

Протяженность –

Сезонность работы (период работы) - учебный год

Дата открытия и основание - 04.11.2002 года  
статья 76 Устав автомобильного транспорта РФ

Дата закрытия и основания –

Условные обозначения:

Автовокзалы

Бензозаправочные пункты

Автобусные станции

Станции обслуживания

Автобусные павильоны

Тарифные остановки

Билетные кассы

Нетарифные остановки

Диспетчерские пункты

Остановки по требованию

Навесы

Путь следования	Дата изменения	Причина изменения
С. Орловка – х. Пегушин		

Акт замера протяженности маршрута

Утверждаю  
 Директор МБОУ СОШ № 10 с. Орловки  
 Г.В. Вержбицкая  
 « 29 » 01 2013 года

Комиссия в составе председателя - Пономаренко Е.В. – зам. директора по АХР  
 Членов: Вержбицкий В.В. – ответственный по БДД  
 Печкина О.А. – председатель ПК  
 Сумцов А.В. - водитель автобуса


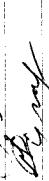

29.01.2013 года произвела замер межостановочных расстояний и общей протяженности маршрута с. Орловка- х. Пегушин. Путем контрольного замера автомобиля марки ГАЗ 322121 государственной номер Х 276 ТГ водитель Сумцов А.В. на зимней авторезине , а также путем сверки паспорта дороги комиссия установила: общая протяженность маршрута согласно показанию счетчика спидометра (или километровым столбам – там, где они есть) , составила 5,5 км.

Расстояние от автомобильного предприятия до начального пункта маршрута составила 0 км, от конечного пункта маршрута до автотранспортного предприятия 0 км.

Расстояние между промежуточными остановками составили

Туда			Остановочные пункты			Обратно		
Показания спидометра	Расстояние между остановочными пунктами	Расстояние от начального пункта	Показания спидометра	Расстояние между остановочными пунктами	Расстояние от начального пункта	Показания спидометра	Расстояние между остановочными пунктами	Расстояние от начального пункта
000,0		5,5	003,8		3,8			
				Школа МБОУ СОШ № 10 с. Орловки				
	3,8			ГЭС				
	1,7			ГЭС			1,7	
				х. Пегушин				5,5
005,5			011,0					

Примечание: места установки знаков на автобусных остановках с ГИБДД согласованы. Счетчик в день замера расстояний необходимо выверить по эталону и если нужно, определить поправочный коэффициент.

Председатель комиссии  Е.В. Пономаренко  
 Члены комиссии  В.В. Вержбицкий  
 О.А. Печкина  
 А.В. Сумцов

Сведения о трассе маршрута

Кем обслуживается дорога	Администрация Орловского селсовета и Кировским МДРСУ
Наличие мостов (между какими пунктами или на каком километре) и их грузоподъемность	На 3 км 20 т
Наличие ж/д переездов (между каким пунктами или на каком километре ) и их вид (охраняемые, не охраняемые)	Нет
На каких остановочных пунктах имеются съездные площадки	Нет
Наличие разворотных площадок на конечных пунктах	Имеется на конечной остановке в х. Пегушин

Примечание: 2 экземпляра паспорта:

1 экземпляр – в МКУ ЦОМО КМР СК в группе по размещению  
муниципальных заказов, капитальному и текущему ремонту

1 экземпляр – в МБОУ СОШ № 10 с. Орловки  
Директор МБОУ СОШ № 10 с. Орловки  
Г.В. Вержбицкая